

Les Étapes / Le Parcours

LE LAMENTIN	19h00	Piste	1,60 km	19h02	LE LAMENTIN
VAUCLIN	13h30	En ligne	80,70 km	16h26	VAUCLIN
SAINT ESPRIT	14h00	En ligne	77,60 km	16h21	SAINT ESPRIT
RIVIERE PILOTE	8h00	En ligne	65,20 km	9h58	RIVIERE PILOTE
RIVIERE PILOTE	15h00	CLM	7,10 km	15h26	RIVIERE PILOTE
LE FRANÇOIS	14h00	En ligne	79,20 km	16h24	LE FRANÇOIS



2023 - La Sélection U17 de Martinique

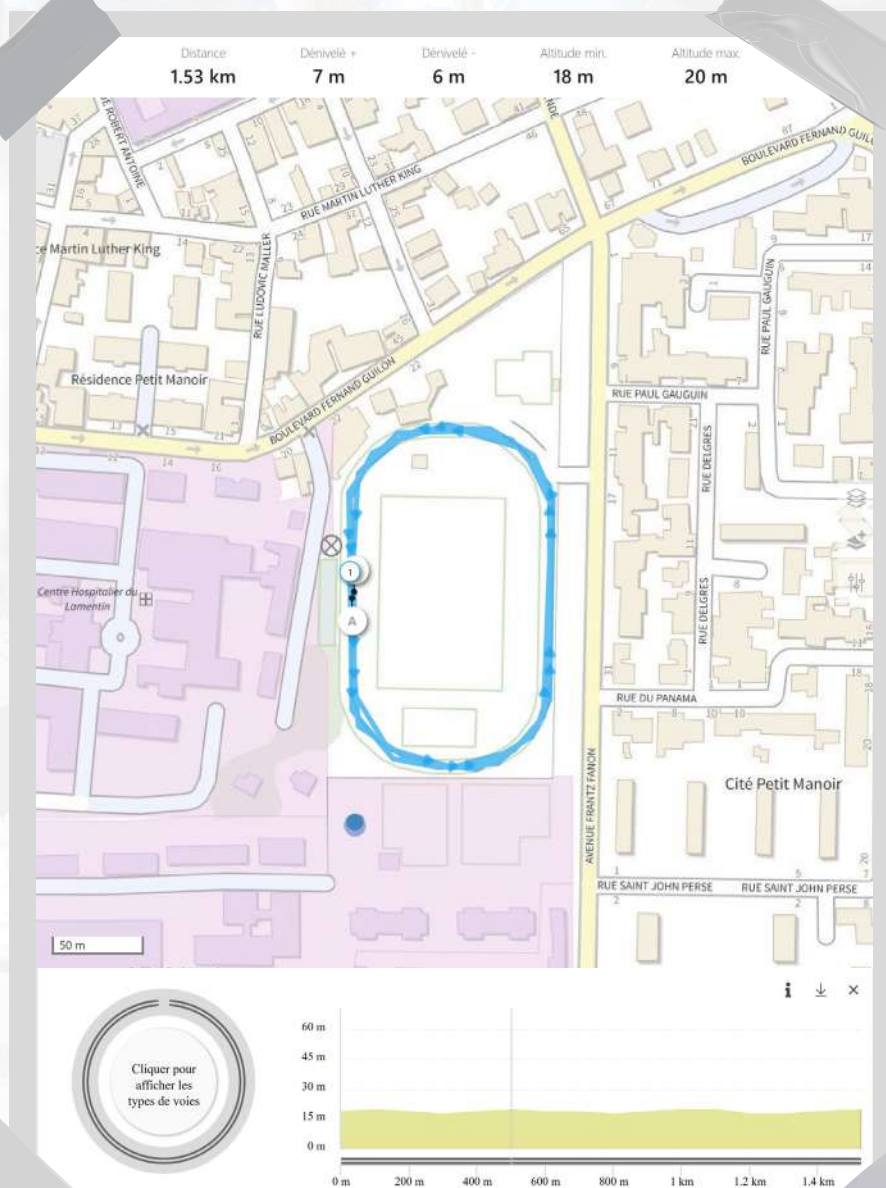


Mercredi 19 juillet 2023
PROTOCOLE
ANNEAU CYCLABLE VENERAND RAGOO
- STADE YVES ADÈLE
1^{ère} étape Contre la Montre Individuel
Rassemblement : 18:00

DEPART : - Départ du 1^{er} coureur : **19:00** -
DEPART : PISTE VENERAND RAGOO - 1^{er} TOUR - 2^{ème} TOUR - *ARRIVEE* : 3^{ème} TOUR.

HORAIRE ARRIVEE PREVUE : 19 :03

DISTANCE : 1,6 KM



Tour Cycliste U17 Mixte Et Dames Mercredi 19 Juillet 2023 Anneau Cyclable Le Lamentin - Stade Yves Adèle Contre-La-Montre individuel

Prologue

Appel des coureurs : 18h45

18h00 Rass. Anneau Cyclable

19h Départ 1^{ère} Equipe

N° De Route	Itinéraires	Kms parcouru	Kms restants	Heure de passage		Indications
				33km/h	35km/h	
LE LAMENTIN						
	Départ - Anneau Cyclable	0	2,2	19:00	19:00	DEPART REEL
	Tour 1	0,5	1,7	19:00	19:00	
	Tour 2	1,1	1,1	19:02	19:01	
	Tour 3 - Arrivée	1,6	0	19:02	19:02	ARRIVEE



La sélection de Martinique au Tour Cycliste 2023 de Guadeloupe dans la catégorie U17

Info Depart

- 16h00 : Remise des dossards et des transpondeurs
Réunion des directeurs sportifs avec le jury des arbitres
- 18h00 : Cérémonie d'ouverture
- 19h00 : Début manifestation (19h)



Jeudi 20 juillet 2023
VAUCLIN - VAUCLIN
2^{ème} étape - En ligne
Rassemblement : Gare routière 12 :30

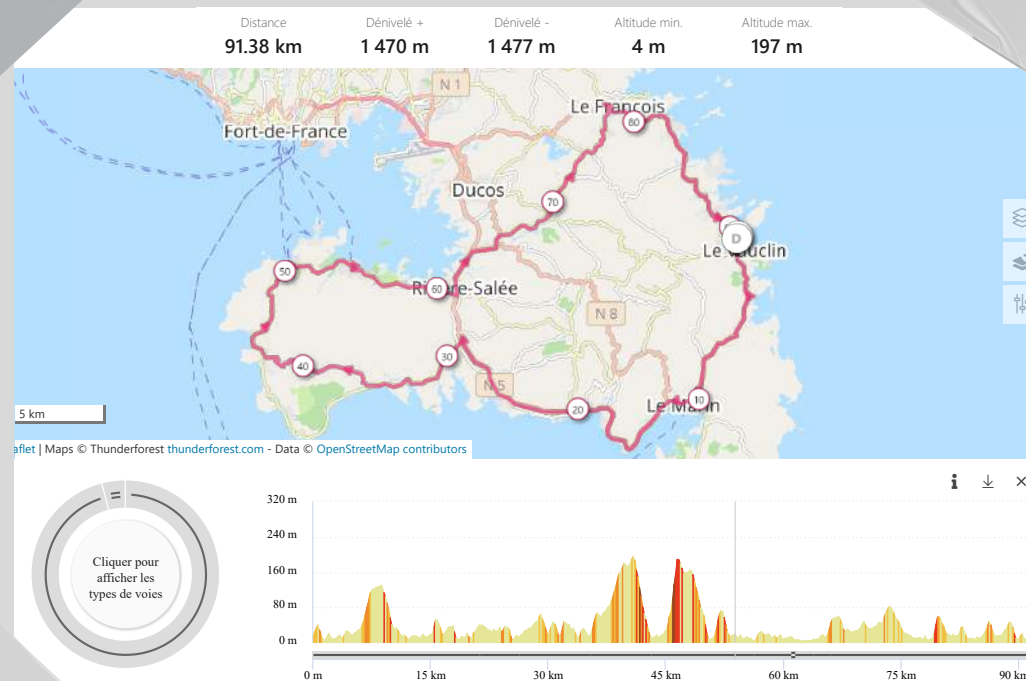
Horaire départ : 13 :30

Appel des coureurs : 13 :15

DEPART FICTIF : **LE VAUCLIN** - RN6 - GARE ROUTIERE - RN6 - ENTREE MACABOU - RN6 - SOMMET MASSEL - RN6 - BOURG MARIN - *DEPART REEL* : RN5 - GIRATOIRE POIRIER - RN5 - SAINTE LUCE - RN5 - BRETELLE DIAMANT - RD7 - GIRATOIRE LES COTEAUX - RD7 - BOURG DIAMANT -RD7 - SOMMET MORNE BLANC - RD7 - GIRATOIRE BOURG ANSES D'ARLET - RD7 - SOMMET GALOCHAT - RD7 - ANSES A L'ANE - RD7 - BOURG TROIS ILETS - RD7 - BRETELLE RIVIERE SALEE - RN5 - GIRATOIRE RIVIERE SALEE - RN5 - GIRATOIRE PETIT BOURG - RN7 - EGLISE PETIT BOURG - RN8 - CROISEE EDF - RD6 - BOURG SAINT ESPRIT - RD6 - CARREFOUR SAINT LAURENT - RD6 - BOURG LE FRANÇOIS - RN6 - GIRATOIRE MARTIENNE - RN6 - SOMMET MORNE LACROIX - RN6 - MORNE CARRIERE - RN6 - GIRATOIRE CHATEAU PAILLE - RN6 - *ARRIVEE* : GARE ROUTIERE **LE VAUCLIN**.

HORAIRE ARRIVEE PREVUE : 16 :26

DISTANCE : 80,7 KM





Tour Cycliste U17 Mixte Et Dames Jeudi 20 Juillet 2023 Vauclin - Vauclin Etape en Ligne

Etape 1

Appel des coureurs : 13h45

13h00 Rassemblement : Gare Routière

14h00 Départ Réel

N° De Route	Itinéraires	Kms parcouru	Kms restants	Heure de passage		Indications
				33km/h	35km/h	
VAUCLIN						
RN6	Gare Routière	0,00		13:30	13:30	Départ fictif
RN6	Entrée Macabou					
RN6	Sommet Massel					
RN6	Bourg Marin	0,00	80,70	14:00	14:00	DEPART REEL
RN5	Giratoire Poirier	8,20	72,50	14:14	14:14	
RN5	Sainte Luce	11,20	69,50	14:20	14:19	PC1
RN5	Bretelle Diamant	18,20	62,50	14:33	14:31	
RD7	Giratoire Les Coteaux	18,70	62,00	14:34	14:32	PC2
RD7	Bourg Diamant	25,00	55,70	14:45	14:42	Ouv. Rav.
RD7	Sommet Morne Blanc	29,30	51,40	14:53	14:50	PM1 - Cat.2
RD7	Giratoire Bourg Anses	32,70	48,00	14:59	14:56	
RD7	Sommet Galochat	36,20	44,50	15:05	15:02	PM2 - Cat.2
RD7	Anses à l'Ane	40,00	40,70	15:12	15:08	
RD7	Bourg - Trois Ilets	43,80	36,90	15:19	15:15	PC3
RD7	Bretelle Rivière Salée	50,00	30,70	15:30	15:25	
RN5	Giratoire Rivière Salée	51,50	29,20	15:33	15:28	
RN5	Giratoire Petit Bourg	53,10	27,60	15:36	15:31	
RN7	Eglise Petit Bourg	54,10	26,60	15:38	15:32	
RN8	Croisée EDF	55,30	25,40	15:40	15:34	
RD6	Bourg saint Esprit	58,20	22,50	15:45	15:39	
RD6	Carrefour Saint Laurent	62,80	17,90	15:54	15:47	
RD6	Bourg François	66,50	14,20	16:00	15:54	Ferm. Rav.
RN6	Giratoire Martienne	67,00	13,70	16:01	15:54	
RN6	Sommet Morne Lacroix	69,00	11,70	16:05	15:58	PM3 - Cat.3
RN6	Giratoire Petite France	73,50	7,20	16:13	16:06	
RN6	Giratoire Château Paille	79,80	0,90	16:25	16:16	
RN6	Gare Routière - Vauclin	80,70	0,00	16:26	16:18	ARRIVEE

Info Départ

Rassemblement : Gare Routière
 Départ fictif : RN6 face gare routière
 Départ réel : RN5 le Marin
 Signatures des coureurs : Gare routière Vauclin
 Toilettes : Gare routière
 Parking véhicules techniques : Gare routière

Info Arrivée

Lieu : Face à la Gare routière
 Déviation des véhicules techniques : RN6/Rue Victor Hugo
 Parking véhicules techniques : Gare routière
 Salle de travail des arbitres : Gare routière
 Douche / Toilette : Gare routière
 Parking voitures officielles : Gare routière
 Protocole Hall : Gare routière



Vendredi 21 juillet 2023
SAINT ESPRIT – SAINT ESPRIT
2^{ème} étape – En ligne
Rassemblement : Place des Fêtes 13 :00

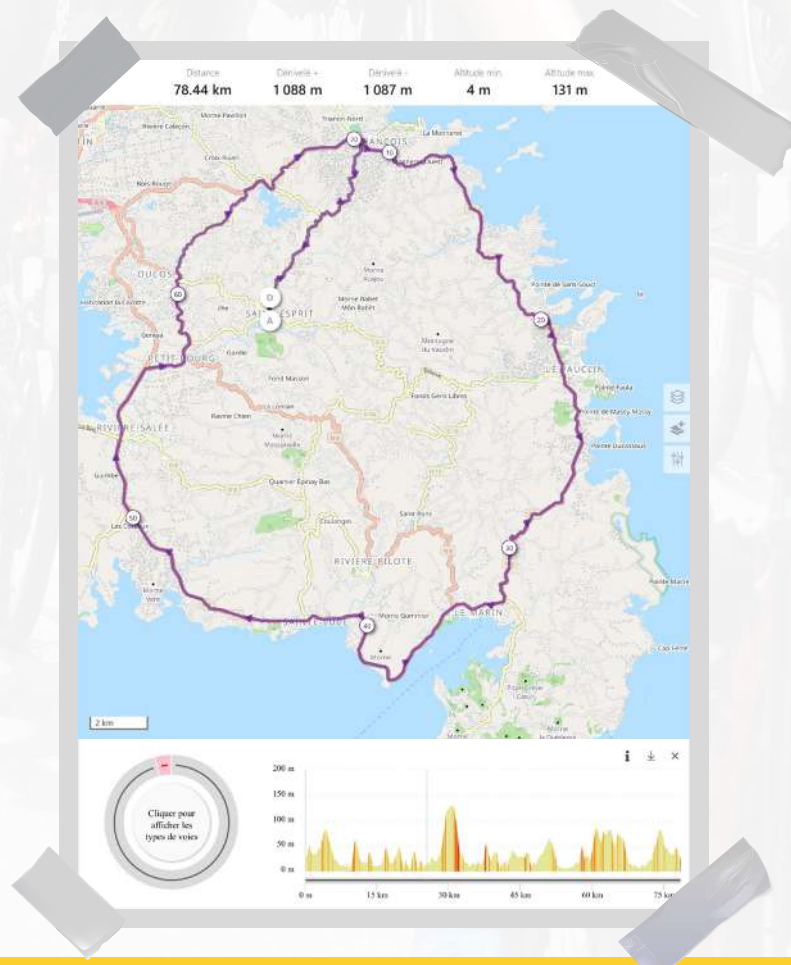
Horaire départ : 14h

Appel des coureurs : 13h45

*DEPART : SAINT ESPRIT - RD6 - PLACE DES FETES - RD6 - CARREFOUR SAINT LAURENT - RD6 - BOURG FRANÇOIS - RN6 - GIRATOIRE MARTIENNE - RN6 - SOMMET MORNE LACROIX - RN6 - SOMMET MORNE CARRIERE - RN6 - GIRATOIRE CHATEAU PAILLE - RN6 - STATION BOURG VAUCLIN - RN6 - SOMMET MASSEL - RN5 - BOURG MARIN - RN5 - GIRATOIRE POIRIER - RN5 - SAINTE LUCE - RN5 - GIRATOIRE DESERT - RN5 - GIRATOIRE CERON - RN5 - RIVIERE SALEE - RN5 - GIRATOIRE PETIT BOURG - RN7 - EGLISE PETIT BOURG - RN8 - CARREFOUR EDF - RN8 - SOMMET LAPALUN - RN8 - GIRATOIRE LOURDES - RD4 - ECOLE MORNE VERT - RN6 - GIRATOIRE FOND SAVANE - RN6 - GIRATOIRE QUATRE CROISEES - RN6 - GIRATOIRE MARTIENNE - RD6 - BOURG FRANÇOIS - RD6 - CARREFOUR SAINT LAURENT - RD6 - **PLACE DES FETES***

HORAIRE ARRIVEE PREVUE : 16 :21

DISTANCE : 77,6 KM





Tour Cycliste U17 Mixte Et Dames
Vendredi 21 Juillet 2023
Saint Esprit - Saint Esprit
Etape en Ligne

Etape 2

Appel des coureurs : 13h45

13h Rassemblement : Pl. des Fêtes

14h Départ Réel

N° De Route	Itinéraires	Kms parcouru	Kms restants	Heure de passage		Indications
				33km/h	35km/h	
	SAINT ESPRIT					
RD6	Place des Fetes	0,00	77,60	14:00	14:00	DEPART REEL
RD6	Carrefour Saint Laurent	3,70	73,90	14:06	14:06	
RD6	Bourg François	7,80	69,80	14:14	14:13	PC1
RN6	Giratoire Martienne	8,10	69,50	14:14	14:13	
RN6	Sommet Morne Lacroix	9,90	67,70	14:18	14:16	PM1 - Cat.3
RN6	Sommet Morne Carrière	16,60	61,00	14:30	14:28	
RN6	Giratoire Château Paille	20,70	56,90	14:37	14:35	
RN6	Station Bourg Vauclin	21,20	56,40	14:38	14:36	PC2
RN6	Sommet Massel	29,60	48,00	14:53	14:50	PM2 - Cat.3
RN5	Bourg Marin	32,50	45,10	14:59	14:55	Ouv. Rav.
RN5	Giratoire Poirier	39,00	38,60	15:10	15:06	
RN5	Sainte Luce	41,80	35,80	15:16	15:11	PC3
RN5	Giratoire Désert	44,20	33,40	15:20	15:15	
RN5	Giratoire Céron	46,70	30,90	15:24	15:20	
RN5	Rivière Salée	52,10	25,50	15:34	15:29	
RN5	Giratoire Petit Bourg	54,20	23,40	15:38	15:32	
RN7	Eglise Petit Bourg	55,30	22,30	15:40	15:34	
RN8	Carrefour EDF	56,10	21,50	15:42	15:36	
RN8	Sommet Lapalun	59,30	18,30	15:47	15:41	PM3 - Cat.3
RN8	Giratoire Lourdes	59,60	18,00	15:48	15:42	
RD4	Ecole Morne Vert	62,20	15,40	15:53	15:46	Ferm. Rav.
RN6	Giratoire Fond Savane	64,20	13,40	15:56	15:50	
RN6	Giratoire Quatre Croisées	65,40	12,20	15:58	15:52	
RN6	Giratoire Martienne	69,10	8,50	16:05	15:58	
RD6	Bourg François	69,40	8,20	16:06	15:58	
RD6	Carrefour Saint Laurent	73,50	4,10	16:13	16:06	
RD6	Place des Fetes	77,60	0,00	16:21	16:13	ARRIVEE

Info Départ

Rassemblement : Place des fêtes
 Signatures des coureurs : Centre Culturel
 Parking véhicules techniques : Place des fêtes
 Toilettes : Centre culturel
 Départ réel : Devant Foyer Culturel

Info Arrivée

Lieu : Devant Centre Culturel
 Déviation des véhicules techniques : Chemin des 3 gares
 Poste médical : Centre Culturel
 Podium / Protocole : Centre Culturel
 Douche : Terrain de basket
 Parking des véhicules officiels : Boulodrome



Samedi 22 juillet 2023
RIVIÈRE PILOTE - RIVIÈRE PILOTE
3^{ème} étape / 1^{er} tronçon - En ligne
Rassemblement : Bourg Rivière Pilote 7 :00

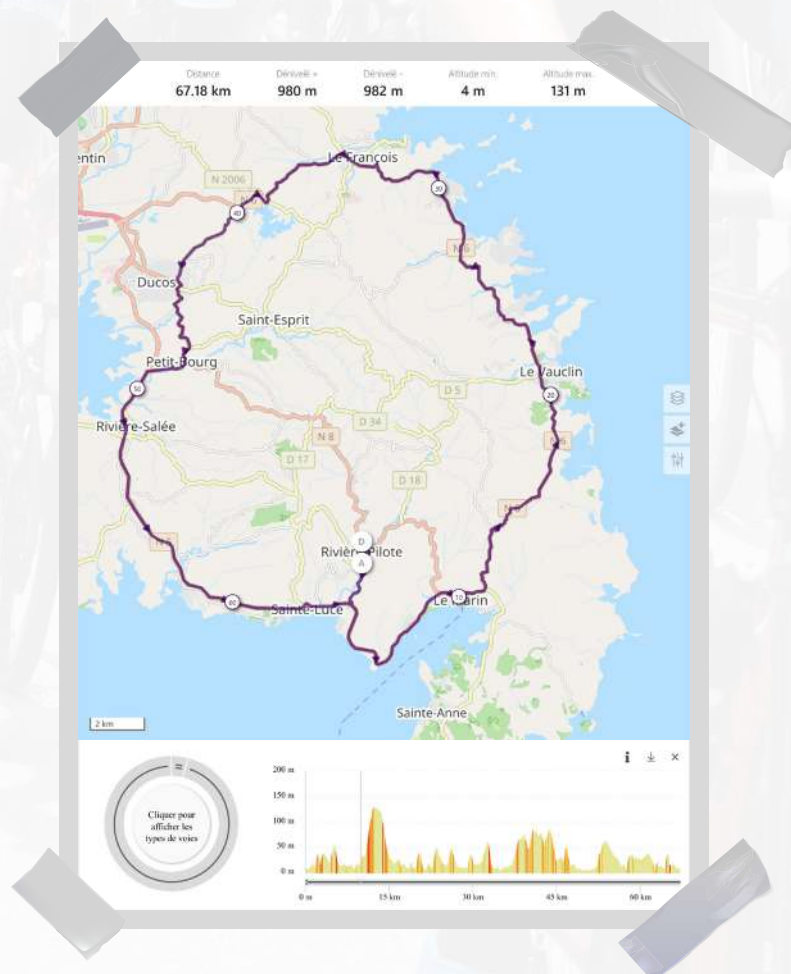
Horaire départ : 8 :00

Appel des coureurs : 7 :45

DEPART : RIVIÈRE PILOTE - RN8 - BOURG - RD18A - ROCHER ZOMBI - RN8 - GIRATOIRE POIRIER - RN5 - BOURG MARIN - RN6 - SOMMET MORNE COURBARIL - RN6 - BRETTELLE VAUCLIN - RN6 - MORNE CARRIERE - RN6 - DOSTALY - RN6 - MORNE LACROIX - RN6 - GIRATOIRE MARTIENNE - RN6 - GIRATOIRE QUATRE CROISEES - RN6 - GIRATOIRE FOND SAVANE - RD4-ECOLE MORNE VERT - RN8-GIRATOIRE LOURDES - RN8-LAPALUN - RN8 - CARREFOUR EDF - RN7 - EGLISE PETIT BOURG - RN5 - GIRATOIRE PETIT BOURG - RN5 - RIVIERE SALEE - - RN5 - SAINTE LUCE - RN5 - GIRATOIRE POIRIER - **ARRIVEE - RN8 - BOURG - RIVIERE PILOTE**

HORAIRE ARRIVEE PREVUE : 9 :58

DISTANCE : 77,6 KM





Tour Cycliste U17 Mixte Et Dames Samedi 22 Juillet 2023 Riviere Pilote - Riviere Pilote Etape en Ligne

Etape 3 - Tronçon 1
Appel des coureurs : 07h45

07h Rassemblement : Bourg Rivière Pilote
08h Départ Réel

N° De Route	Itinéraires	Kms parcouru	Kms restants	Heure de passage		Indications
				33km/h	35km/h	
RIVIERE PILOTE						
RN8	Bourg	0,00	65,20	8:00	8:00	DEPART REEL
RD18A	Rocher Zombi	0,20	65,00	8:00	8:00	
RN8	Giratoire Poirier	2,50	62,70	8:04	8:04	
RN5	Bourg Marin	10,20	55,00	8:18	8:17	
RN6	Sommet Morne Coubaril	12,40	52,80	8:22	8:21	PM1 - Cat.3
RN6	Bretelle Vauclin	18,70	46,50	8:34	8:32	PC1
RN6	Morne Carrière	23,80	41,40	8:43	8:40	PM2 - Cat.3
RN6	Dostaly	27,40	37,80	8:49	8:46	
RN6	Morne Lacroix	30,50	34,70	8:55	8:52	
RN6	Giratoire Martienne	32,30	32,90	8:58	8:55	Ouv. Rav.
RN6	Giratoire Quatre Croisées	36,00	29,20	9:05	9:01	
RN6	Giratoire Fond Savane	37,20	28,00	9:07	9:03	
RD4	Ecole Morne Vert	38,60	26,60	9:10	9:06	
RN8	Giratoire Lourdes	41,30	23,90	9:15	9:10	
RN8	Lapalun	41,60	23,60	9:15	9:11	
RN8	Carrefour EDF	44,50	20,70	9:20	9:16	
RN7	Eglise Petit Bourg	45,50	19,70	9:22	9:18	
RN5	Giratoire Petit Bourg	46,90	18,30	9:25	9:20	
RN5	Rivière Salée	49,50	15,70	9:30	9:24	Ferm. Rav.
RN5	Sainte Luce	59,90	5,30	9:48	9:42	
RN5	Giratoire Poirier	62,70	2,50	9:54	9:47	
RN8	Bourg - Rivière Pilote	65,20	0,00	9:58	9:51	ARRIVEE

Info Départ

Rassemblement : Marché de Rivière Pilote
 Parking véhicules techniques : Avant ligne de départ
 Signatures des coureurs : Marché
 Toilettes : Face au Marché

Info Arrivée

Lieu d'arrivée : Face à la Mairie
 Parking véhicules techniques : Rocher Zombi
 Poste médical : Chapiteau devant l'Eglise
 Podium / Protocole : Marché couvert
 Repas : Ecole En Camé
 Douche : Ecole En Camé



Samedi 22 juillet 2023
RIVIÈRE PILOTE - SOMMET RÉGALE
3^{ème} étape / 2^{ème} tronçon - Contre La
Montre Individuel
Rassemblement : Cimetière Rivière
Pilote 14 :00

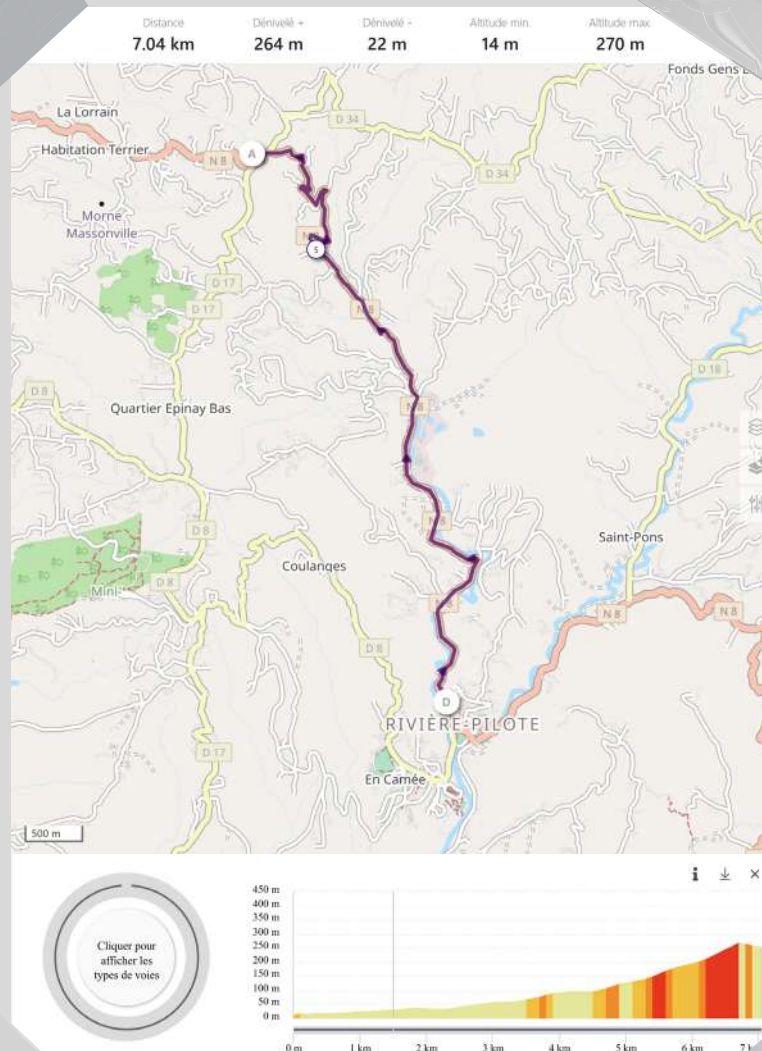
Horaire départ du 1er coureur : 15:00

Appel des coureurs 14 :45

DEPART : **RIVIÈRE PILOTE** - RN8 - CIMETIERE - RN8 - LA MAUNY - RN8 - PREFONTAINE -
RN8 - BAUDEL - **RN8** - - ARRIVEE - **SOMMET REGALE**

HORAIRE ARRIVEE PREVUE : 15 :26

DISTANCE : 7,1 KM





Tour Cycliste U17 Mixte Et Dames Samedi 22 Juillet 2023 Riviere Pilote - Sommet Regale Contre-la-montre Individuel

Etape 3 - Tronçon 2
Appel des coureurs : 14h45

14h00 Rassemblement : Cimetière Riv. Pilote
15h Départ 1^{er} Coureur

N° De Route	Itinéraires	Kms parcouru	Kms restants	Heure de passage		Indications
				16km/h	20km/h	
RIVIERE PILOTE						
RN8	Cimetière	0	7,1	15:00	15:00	DEPART REEL
RN8	La Mauny	3,1	4	15:11	15:09	
RN8	Préfontaine	3,7	3,4	15:13	15:11	
RN8	Baudel	4,7	2,4	15:17	15:14	
RN8	Arrivée Sommet Régale	7,1	0	15:26	15:21	ARRIVEE



**Vainqueur du Tour Cycliste U17 de Guadeloupe 2023
Mathéo SIVATTE de l'UNION CYCLISTE SPIRITAINE**

Info Départ

Rassemblement : Avenue Juana KAERA – face cimetière
Départ réel : RN8 niveau Cimetière
Départ 1er coureur : 15 heures
Signature : Face au Cimetière

Info Arrivée

Lieu : Sommet Régale face « Aux Délices de Régale »
Protocole : Place face « Aux Délices de Régale »

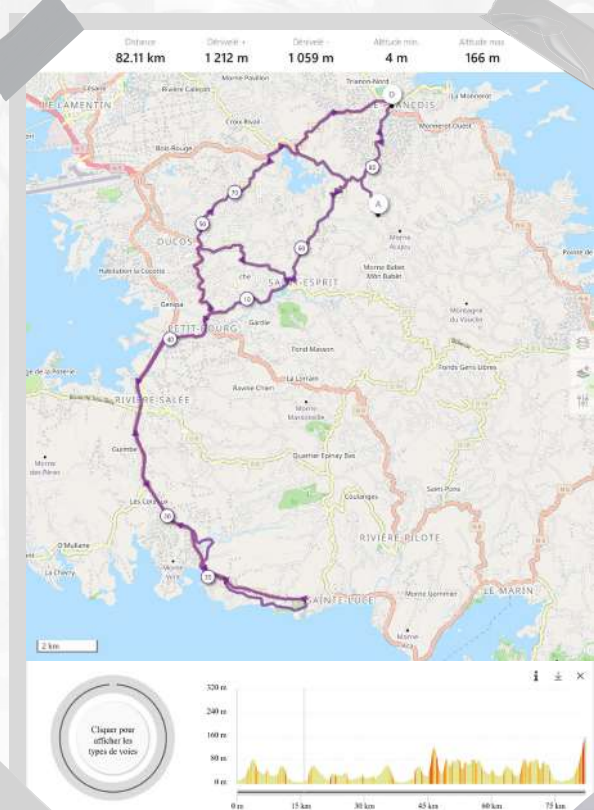


Dimanche 23 juillet 2023
LE FRANÇOIS - LE FRANÇOIS
4^{ème} étape - En ligne
Rassemblement : Rue Homère Clément 13 :00

Horaire départ du 1er coureur : 14 :00

Appel des coureurs 13 :45

DEPART : DEPART : - **LE FRANÇOIS** - RD6 - BOURG - RUE H. CLEMENT - RD6 - BISSETTE - RD6 - CARREFOUR ST LAURENT - RD6 - BOURG **ST ESPRIT** - RD6 - PETIT PARADIS - RN8 - CARREFOUR EDF - RN7 - EGLISE PETIT BOURG - RN5 - GIRATOIRE **PETIT BOURG** - RN5 - **RIVIERE SALEE** - RN5 - GIRATOIRE ANSE MABOUYA - RN5 - GIRATOIRE GROS RAISIN - RD7 - ANCIENNE ROUTE - RD7 - GIRATOIRE MONESIE - RD7 - GIRATOIRE CERON - RN5 - **RIVIERE SALEE** - RN5- GIRATOIRE PETIT BOURG - RN7 - EGLISE PETIT BOURG - RN8 - CARREFOUR EDF - RD6 - BOURG **ST ESPRIT** - RD5 - MORNE LAVALEUR - RD5 - SOMMET MORNE CAVALEUR - RD5 - CARREFOUR LOURDES **DU COS** - RN8 - GIRATOIRE LOURDES - RD4 - ECOLE MORNE VERT - RN6 - GIRATOIRE FOND SAVANE - RN6 - GIRATOIRE QUATRE CROISEES - RD16 - MANZO - ST LAURENT - RD6 - BOURG SAINT ESPRIT -RN8 - CARREFOUR EDF -RN8 - SOMMET LAPALUN -RN8 -GIRATOIRE LOURDES -RD4 -ECOLE MORNE VERT -RN6 - GIRATOIRE FOND SAVANE -RN6 - GIRATOIRE QUATRE CROISEES -RN6 - GIRATOIRE MARTIENNE -RD6 - BOURG **LE FRANÇOIS** -RD6 - DIRECTION BISSETTE - RD18- *ARRIVEE :*
MORNE ACAJOU



Etape 4

Appel des coureurs : 13h45

13h Rassemblement : Rue Homer Clément

14h Départ Réel

N° De Route	Itinéraires	Kms parcouru	Kms restants	Heure de passage		Indications
				33km/h	35km/h	
	LE FRANÇOIS					
RD6	Bourg - Rue H. Clément	0,00	79,20	14:00	14:00	DEPART REEL
RD6	Bissette	3,10	76,10	14:05	14:05	PC1
RD6	Carrefour St Laurent	3,50	75,70	14:06	14:06	
RD6	Bourg St Esprit	7,60	71,60	14:13	14:13	
RD6	Petit Paradis	10,10	69,10	14:18	14:17	
RN8	Carrefour EDF	12,00	67,20	14:21	14:20	
RN7	Eglise Petit Bourg	12,90	66,30	14:23	14:22	PC2
RN5	Giratoire Petit Bourg	13,30	65,90	14:24	14:22	
RN5	Rivière Salée	15,30	63,90	14:27	14:26	
RN5	Giratoire Anse Mabouya	23,60	55,60	14:42	14:40	
RN5	Giratoire Gros Raisin	25,90	53,30	14:47	14:44	
RD7	Ancienne Route	26,00	53,20	14:47	14:44	
RD7	Giratoire Monesie	31,40	47,80	14:57	14:53	
RD7	Giratoire Céron	32,50	46,70	14:59	14:55	Ouv. Rav.
RN5	Rivière Salée	37,90	41,30	15:08	15:04	
RN5	Giratoire Petit Bourg	39,40	39,80	15:11	15:07	
RN7	Eglise Petit Bourg	40,60	38,60	15:13	15:09	
RN8	Carrefour EDF	42,10	37,10	15:16	15:12	
RD6	Bourg St Esprit	45,00	34,20	15:21	15:17	PC3
RD5	Morne Lavaleur	45,30	33,90	15:22	15:17	
RD5	Sommet Mne Lavaleur	46,50	32,70	15:24	15:19	PM1 - Cat.3
RD5	Carrefour Lourdes Ducos	49,10	30,10	15:29	15:24	PM2 - Cat.3
RN8	Giratoire Lourdes	49,30	29,90	15:29	15:24	
RD4	Ecole Morne Vert	52,00	27,20	15:34	15:29	
RN6	Giratoire Fond Savane	53,10	26,10	15:36	15:31	
RN6	Giratoire Quatre Croisées	54,20	25,00	15:38	15:32	
RD16	Manzo - St Laurent	57,00	22,20	15:43	15:37	
RD6	Bourg Saint Esprit	61,20	18,00	15:51	15:44	
RN8	Carrefour EDF	64,00	15,20	15:56	15:49	
RN8	Sommet Lapalun	66,90	12,30	16:01	15:54	PM3 - Cat.3
RN8	Giratoire Lourdes	67,00	12,20	16:01	15:54	Ferm. Rav.
RD4	Ecole Morne Vert	69,80	9,40	16:06	15:59	
RN6	Giratoire Fond Savane	70,90	8,30	16:08	16:01	
RN6	Giratoire Quatre Croisées	72,10	7,10	16:11	16:03	
RN6	Giratoire Martienne	74,90	4,30	16:16	16:08	
RD6	Bourg Le François	75,30	3,90	16:16	16:09	
RD6	Direction Bissette	77,90	1,30	16:21	16:13	
RD18	Arrivée - Morne Acajou	79,20	0,00	16:24	16:15	AR.- PM4 Cat.2

Info Départ

Rassemblement : Rue Homer Clément,
Place Géno EXILIE
Départ réel : Face à la Mairie
Parking Véhicules techniques : Avant ligne de départ
Signature des coureurs : Place Géno EXILIE
Toilettes : Mairie

Info Arrivée

Lieu : Morne Acajou
Parking véhicules techniques : Fond Giraumon 100m
avant ligne d'arrivée
Poste médical : Chapiteau à côté Foyer Rural
Podium / Protocole : Foyer Rural Morne Acajou
Douche : Foyer Rural
Parking véhicules officiels : Parking de l'école